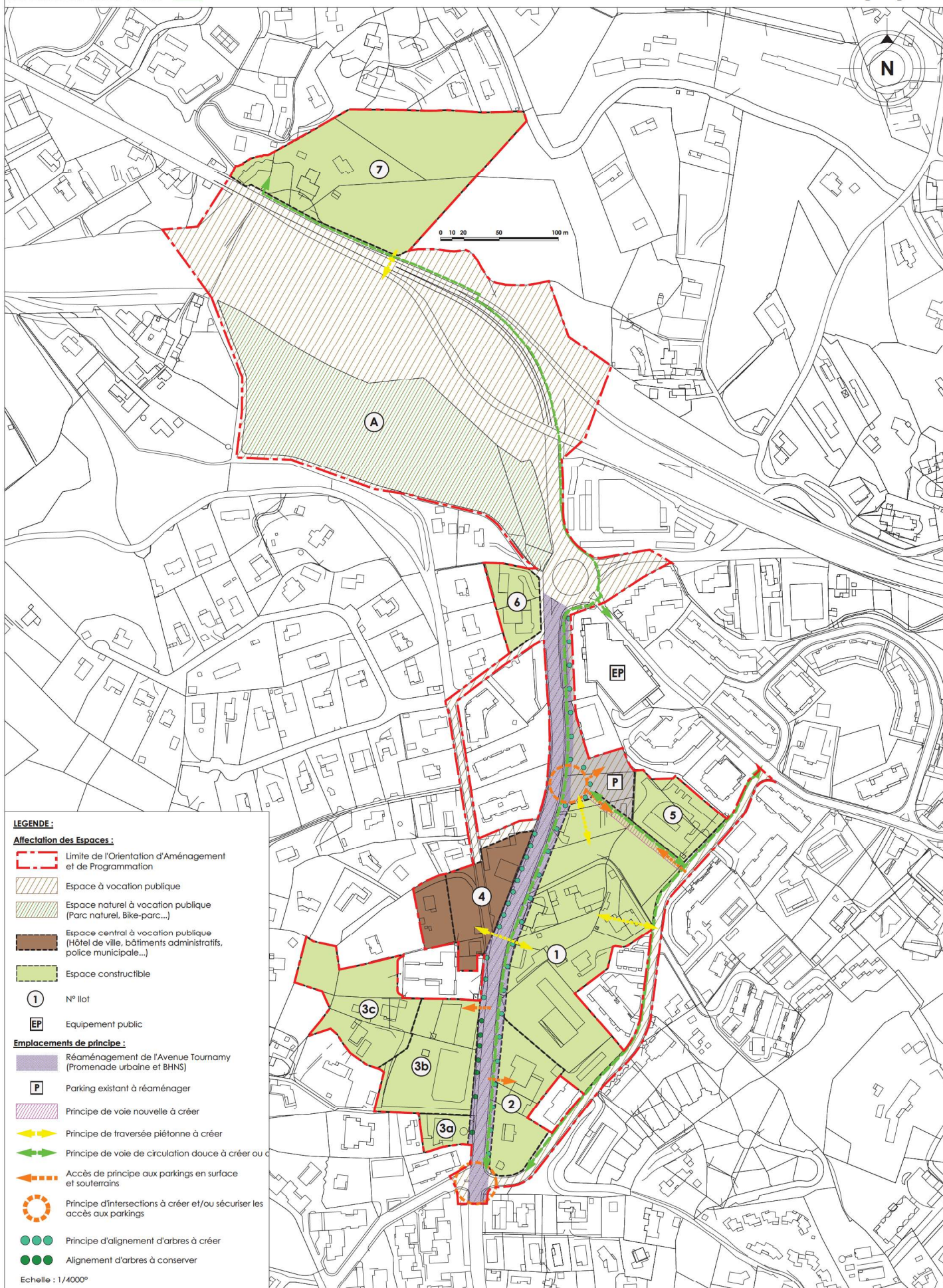


LEGENDE :

Affectation des Espaces :

- Limite de l'Orientation d'Aménagement et de Programmation
- Espace à vocation publique
- Espace naturel à vocation publique (Parc naturel, Bike-parc...)
- Espace central à vocation publique (Hôtel de ville, bâtiments administratifs, police municipale...)
- Espace constructible
- N° Ilot



Affectation des Espaces :

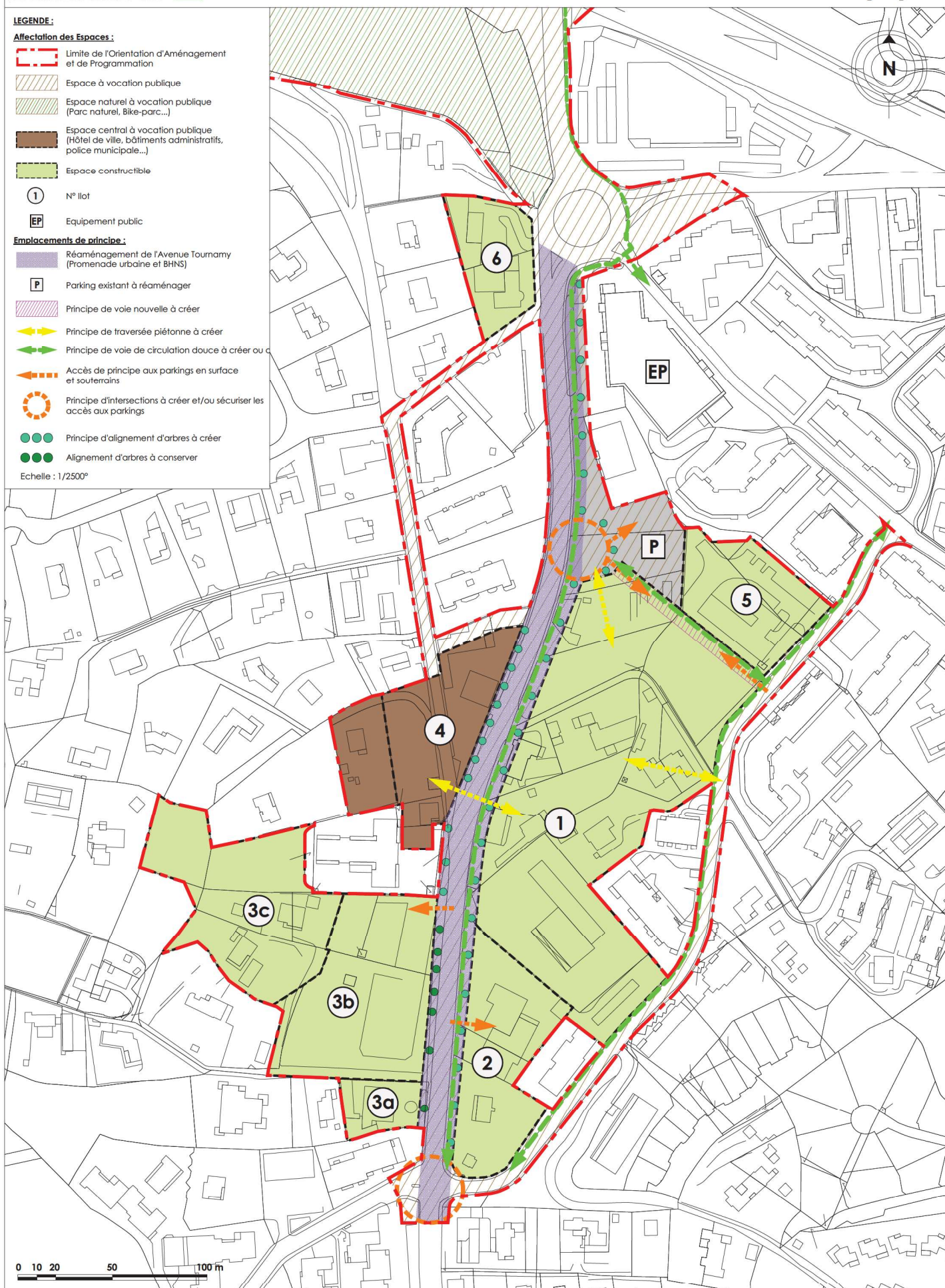
- ① N° llot

EP Equipement public

Emplacements de principe :

- | | |
|-----------------------------------------------------------------------------------|-------------------------------------------------------------------------|
|  | Réaménagement de l'Avenue Tournamy
(Promenade urbaine et BHNS) |
|  | Parking existant à réaménager |
|  | Principe de voie nouvelle à créer |
|  | Principe de traversée piétonne à créer |
|  | Principe de voie de circulation douce à créer ou à améliorer |
|  | Accès de principe aux parkings en surface et souterrains |
|  | Principe d'intersections à créer et/ou sécuriser les accès aux parkings |
|  | Principe d'alignement d'arbres à créer |
|  | Alignement d'arbres à conserver |


Echelle : 1/2500°



PROMENADE URBAINE AVENUE DE TOURNAMY

PROFIL DE PRINCIPE *

Alignement d'arbres à créer



COUPE DE
L'AVENUE DE TOURNAMY



Echelle 1/100

* Les cotes sont données à titre indicatif et sont susceptibles d'évoluer suivant études techniques réalisées par la CAPL